

Pays de Mauriac

Communauté de communes

La vallée de la Sumène

ARCHES

Durée : 2h30

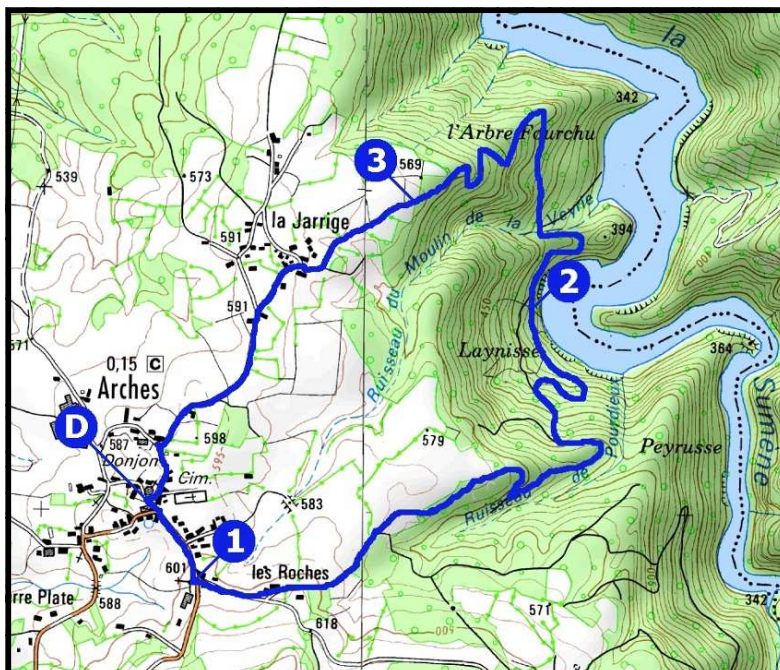
Longueur : 6 km

Balisage : bleu

▼ 381 m ▲ 606 m

Dénivelé : 250 m

Moyen



CRAIG - SCAN25®Touristique ©IGN 2010 - Licence n° 2010-CISE27-122

Reproduction interdite

Les Rencontres Gourmandes

Après une découverte du plateau d'Arches, ce chemin descend dans les gorges de la Sumène, l'un des plus importants affluents de la Haute Dordogne.

La largeur du cours d'eau à cet endroit s'explique par la retenue du barrage de l'Aigle quelques kilomètres en aval.

Les bois traversés offrent un bon aperçu des divers milieux forestiers de la région.

Les parties découvertes permettent de belles vues sur les Massifs du Sancy et du Cantal.

La place d'Arches s'anime les mercredis soir d'été, lors des Rencontres Gourmandes.

Le jardin public juste à côté dispose de toutes les commodités pour une pause en famille.

Traversées de pâtures

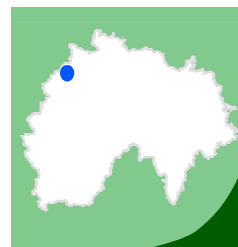


Moyen



Le sentier part du centre du bourg d'Arches, face à la tour. Le panneau de départ se situe sur le petit parking.

D Face au panneau, partir à gauche. Prendre à gauche la route qui sort du bourg. Au bout de 300 mètres, prendre à gauche la petite route en direction de « Chabannes / le Cheix ».





Rattachée à la seigneurie locale des Montfort, le mystère reste entier quant à l'importance originelle de la tour d'Arches. De par sa position stratégique au carrefour des deux vallées, on peut supposer qu'Arches fut un important site militaire. Simple tour de guet pour les uns, cet édifice pourrait aussi être le donjon d'une ancienne forteresse. Dominant le bourg de ses 18 mètres, elle est aujourd'hui intégrée à l'église, dont elle constitue le clocher. Elle offre une vue imprenable sur la proche région et les plateaux du Limousin.

Création du circuit Commune d'Arches ; entretien Communauté de communes du Pays de Mauriac ; crédit photo Communauté de communes du Pays de Mauriac, Commune d'Arches

www.paysdemauriac.fr

Fiche Rando
Edition 2014 - Tous droits réservés

INFO +

Pour manger, acheter de quoi faire le casse-croûte ou boire un verre :
Bar-épicerie-restaurant « le Fournil »,
à Arches : 04 71 69 74 00


Météo Cantal : 08 99 71 02 15

1 100 mètres après ce carrefour, prendre le chemin en herbe à gauche qui longe la route, passer devant une maison et continuer tout droit sur ce large sentier. Il longe le bois et traverse deux prés, puis serpente dans la forêt en descendant jusqu'au fond de la vallée.

2 Arrivé au point le plus bas, remonter en suivant toujours le même chemin, qui franchit un petit torrent. Prendre ensuite en montant à gauche (le chemin de droite - non balisé - descend au bord de l'eau).

Dans une épingle à gauche, on aperçoit au loin une grande paroi rocheuse : les gorges de la Dordogne. Continuer à monter en suivant le balisage.

3 Une fois sur le plateau, ce même sentier se transforme en chemin champêtre et arrive à la Jarrige. Une fois dans le hameau, prendre la route à gauche et encore à gauche au carrefour suivant. Cette route rejoint le bourg d'Arches.



L'école d'Arches est aujourd'hui un ensemble de gîtes d'étape (capacité de 15 personnes)

Pays de Mauriac
Communauté de communes